

Mal- und Knobelbuch



MIT RÄTSEL- UND MALSPAß DURCH DIE REGION STETTINER HAFF

Liebe Kinder,

die Umsetzung wichtiger Ziele für Chancengleichheit und ein besseres Miteinander sind sehr wichtig. In diesem Heft erklären wir, die Lokale Aktionsgruppe „Stettiner Haff“, wie wir mit Fördergeldern der Europäischen Union versuchen, unsere Region zu gestalten und uns für bessere Lebensverhältnisse der Bevölkerung, also auch für Euch, einzusetzen.

Dieses Rätsel- und Malheft soll Euch Einblicke in die Umsetzung von Projektideen geben, damit Ihr die schöne Region „Stettiner Haff“ besser kennenlernt. Vielleicht findet Ihr Anregungen für ein Ausflugsziel, welches Ihr mit Euren Eltern oder Klassenkameraden/-innen und Freunden noch nicht erkundet habt.

Also dann, viel Spaß beim Entdecken! Und ran an die Stifte zum Malen und Rätseln!

WAS IST DIE EU?

Europäische Union (kurz: EU)

Die EU setzt sich dafür ein, dass es uns allen gut geht. Sie schützt die Landschaft, sorgt dafür, dass unsere Lebensmittel sicher sind, setzt sich für Chancengleichheit ein und vieles mehr. Zur Europäischen Union gehören heute 28 Länder.

Gemeinsame Ziele aller Länder

- Verbesserung der Lebensbedingungen: Die EU ist bereits heute der größte Wirtschaftsraum der Welt.
- Frieden und Sicherheit in Europa und auf der ganzen Welt.
- Gleiche Grundrechte für alle Bürgerinnen und Bürger, dass sie ohne Diskriminierung leben können und die gleichen Chancen haben.

Um diese Ziele umzusetzen, stellt die EU Fördergelder zur Verfügung.

LEADER ist ein Förderinstrument der Europäischen Union, mit dem seit 1991 innovative Aktionen im ländlichen Raum gefördert werden.

Lokale Aktionsgruppen erarbeiten vor Ort Entwicklungskonzepte. Ziel ist es, die ländlichen Regionen Europas auf dem Weg zu einer eigenständigen Entwicklung zu unterstützen.



Auf welchem Kontinent wurde 1991
das Förderprogramm LEADER eingeführt?

O

Australien

U

Europa

E

Asien

KNOBELN UND GEWINNEN

In diesem Heft sind mehrere Fragen und Knobelaufgaben verteilt. Findet Ihr die richtige Lösung mit einem Buchstaben im Kästchen, ist dieser Buchstabe Teil des Lösungswortes. Diesen müsst Ihr auf der Seite 19 eintragen. Dort findet Ihr alle weiteren Informationen.

LOKALE AKTIONSGRUPPE „STETTINER HAFF“ (KURZ: LAG „STETTINER HAFF“)

In der Region „Stettiner Haff“ haben sich Akteure zu einer Gruppe zusammengeschlossen, die den Namen Lokale Aktionsgruppe „Stettiner Haff“ trägt. Damit unsere schöne Region sich weiter entwickelt, die Lebens- und Arbeitsbedingungen der Bevölkerung sich verbessern und dem demografischen Wandel angepasst werden und auch viele Touristen/-innen zu uns kommen, hat die LAG „Stettiner Haff“ eine Strategie entwickelt, um die Schönheiten der Region noch mehr hervorzuheben. Mit Fördergeldern der Europäischen Union können diese Ziele umgesetzt werden. Wichtig sind der Lokalen Aktionsgruppe „Stettiner Haff“, dass alle Menschen, ob jung oder alt, mit und ohne Behinderung, gleiche Chancen haben.

Der Umweltschutz ist ein weiteres wichtiges Ziel. Elektrofahrzeuge tragen dazu bei, dass die Luft nicht verschmutzt wird, also kein CO² in unsere Luft abgegeben wird. Und wie der Name schon sagt: Diese E-Autos/ E-Bikes und auch E-Boote fahren nicht mit Benzin oder Diesel, sondern mit Strom, der über Solarmodule gewonnen wird.



So funktioniert es mit der Förderung eines Projektes bei der LAG „Stettiner Haff“

Menschen mit innovativen Ideen kommen zu uns, um sich beraten zu lassen, ob sie für die Umsetzung ihrer Idee LEADER-Fördergelder erhalten können oder sie bekommen Tipps, wie sie ihre Idee besser umsetzen können. Dann reichen die Projektträger/-innen, das können Privatpersonen, Vereine oder Bürgermeister/-innen sein, ihre Förderanträge bei der Geschäftsstelle der Lokalen Aktionsgruppe „Stettiner Haff“ ein. Nun wird geprüft, ob alle Unterlagen vollständig eingereicht wurden und alle Vorgaben für die spätere Umsetzung der Projektidee eingehalten werden. Im Anschluss entscheiden alle Mitglieder der LAG „Stettiner Haff“ anhand eines Bewertungssystems, ob das Projekt gefördert werden kann. Die LAG-Mitglieder müssen hier die Vorgaben ihrer Strategie für Entwicklung beachten, welche sie zu Beginn der jeweiligen Förderperiode erarbeitet haben. Wenn die LAG entschieden hat, prüft das Staatliche Amt für Landwirtschaft und Umwelt, ob alle Vorgaben eingehalten wurden und erstellt den Zuwendungsbescheid. Erst mit diesem Zuwendungsbescheid kann mit der Umsetzung des Projektes begonnen werden.

Durch den Zusammenschluss gleichgesinnter Akteure zu Netzwerken, welche durch die LAG „Stettiner Haff“ unterstützt werden, können viele Projekte entwickelt und umgesetzt werden.



Netzwerk „Multiple Häuser“


Multiple Häuser sind Mehrfunktionshäuser. Sie gewährleisten die Versorgung der Bevölkerung in einer ländlichen Region. Sie sind ein zentraler Ort für Dienstleistungen und Nachbarschaft. Alle Bewohner/-innen und Interessierte in jedem Alter können die Angebote eines Multiplen Hauses nutzen. In der Stettiner Haff-Region wurden alte, teils leer stehende Häuser saniert und umgebaut, so dass Multiple Häuser entstehen konnten. Die Nutzung ist in jedem Multiplen Haus unterschiedlich und auch vielfältig. Das Angebot der Multiplen Häuser nutzen zum Beispiel Vereine, Sportgruppen, Friseure, Nachhilfelehrer für Schüler/-innen oder Physiotherapeuten.



Welche 2 Flüsse fließen durch unsere Region?




- M Uecker
- Y Mississippi
- R Donau
- W Randow
- E Nil
- A Rhein



Netzwerk „Maritime Traditionen leben - Traditionsschiffahrt auf dem Stettiner Haff“

Der Name sagt es bereits: Unsere Region liegt direkt am Stettiner Haff. Das Stettiner Haff ist ein Küstengewässer, welches mit der Ostsee verbunden ist. Das Stettiner Haff hat eine durchschnittliche Tiefe von 3,8 m, die größte natürliche Tiefe liegt allerdings bei etwa 8,5 m. Da man vom Haff eine schöne Aussicht auf das Festland hat, gibt es viele Schiffe, die in den Buchten und kleinen Häfen entlang der Küste des Stettiner Haffs darauf warten, in See zu stechen.






Von der „Greif“ bis zum „Lütt Matten“

Da schon vor vielen hundert Jahren verschiedene Güter und Waren mit Schiffen über die Ostsee durch das Stettiner Haff zu den Küstenorten unserer Region transportiert wurden, ist es unumgänglich, diese maritime Tradition zumindest symbolisch zu bewahren. Auch wegen der schönen Natur und der vielen Strände ist unsere Region sehr beliebt, um die maritime Tradition der Schifffahrt auf dem Stettiner Haff zu erhalten und immer wieder neue Ausflugsziele für Besucher/- innen zu schaffen.



Sehenswerte Schiffe entlang der Haffküste sind zum Beispiel die Pommernkogge „Ucra“, der Rollisegler, welcher auch von körperlich eingeschränkten Menschen gesegelt werden kann, die „Greif von Ueckermünde“, das Zeesenboot „Ghost“ oder der Kutter „Lütt Matten“.



Radtouren durch unberührte Natur

Die Region am Stettiner Haff ist geprägt durch viel Wald, Wasser und Wiesen. Die teils unberührte Natur lässt sich am besten auf zwei Rädern entdecken. Dafür sind viele Fahrradwege gut ausgebaut und barrierefrei. Mehrere überregionale Wege führen durch Vorpommern, so zum Beispiel der Oder-Neiße-Radweg sowie der Berlin-Usedom-Radfernweg.





Welcher Fahrradweg führt durch die Uecker-Randow-Region?

X


Berlin-Hamburg-Weg

R

Elbe-Donau-Radweg

E

Oder-Neiße-Radweg



Die Pommernkogge UCRA gehört auch zum Netzwerk „Maritime Traditionen leben – Traditionsschifffahrt auf dem Stettiner Haff“.



In welcher Stadt ist die Pommernkogge UCRA zu Hause?

Der historische Nachbau eines mittelalterlichen Schiffes hat seinen Heimathafen im Seebad Ueckermünde. Schiffseigner ist jedoch die Stadt Torgelow, wo die Kogge über viele Jahre gebaut wurde.

Die UCRA kann nicht nur besichtigt werden, sondern bietet auch regelmäßig Ausfahrten auf das Stettiner Haff an. Ein Verein kümmert sich ehrenamtlich um die Pommernkogge.

T

Hamburg

L

Ueckermünde

M

Venedig



Ziehe eine Linie vom Piraten zu allen Gegenständen, die zu ihm gehören!





Netzwerk „E-Mobilität“

Was ist E-Mobilität?

In der Region „Stettiner Haff“ wurden bereits Elektroladesäulen errichtet, an denen Nutzer/- innen ihre Elektrofahrzeuge laden können und es werden immer mehr.



Wie funktioniert eine Ladesäule für Elektrofahrzeuge?

Durch Solarmodule, welche mit der Ladesäule verbunden sind, wird Sonnenenergie aufgenommen, in Strom umgewandelt und an die Ladesäule übertragen. Die Sonnenenergie kann gespeichert werden, denn es scheint ja nicht jeden Tag die Sonne und so kann auch der gespeicherte Strom für das Aufladen eines E-Fahrzeuges verwendet werden.






Quiz rund ums Klima und erneuerbare Energien

1. Was tankt man an einer E-Ladesäule?
2. Wie nennt man die Module, die auf Dächern Sonnenenergie nutzen?
3. Woraus kann außer der Sonne ebenfalls erneuerbare Energie gewonnen werden? Ein Element, durch das auch Segelschiffe angetrieben werden.
4. Wie nennt man eine Masse, die Teile der Erdoberfläche bedeckt, besonders an den Polen und im Hochgebirge? Schmeckt übrigens in etwas anderer Form auch gut im Sommer.
5. Was geht morgens auf und abends unter und gibt uns Licht und Wärme?
6. Aus Wolken fallender Niederschlag
7. Wie nennt man eine Wettererscheinung, bei der hohe Windgeschwindigkeiten herrschen?
8. Welches Treibhausgas wird vom Menschen künstlich abgegeben?



Lösung

1 2 3 4 5



Netzwerk „Aktiv altern“

Auch für ältere Menschen ist es wichtig, in Kontakt mit ihren Mitmenschen zu bleiben und auch, dass sie sich bewegen. Einige Gemeinden unserer Region haben ein Netzwerk mit dem Namen „Aktiv altern“ gegründet, um gemeinsam einen Weg zu finden, wie auch ältere Menschen aktiv am Leben teilnehmen können.

So entstand die Idee, Spielplätze nicht nur für Kinder zu bauen, sondern Mehrgenerationsspielplätze für alle Altersgruppen zu errichten.

Von diesen Mehrgenerationsspielplätzen und Bewegungsparcours gibt es, dank des Netzwerkes „Aktiv altern“, drei in unserer Region: in Löcknitz, Ferdinandshof und Vogelsang-Warsin. Zur Umsetzung wurden Fördergelder von der LEADER- LAG „Stettiner Haff“ bereitgestellt. Die Geräte der Mehrgenerationsspielplätze sind so aufgebaut, dass auch die ältere Bevölkerung diese mit einfachen Übungen nutzen kann, um sich fit zu halten.





Rebus: Kennst Du diese Wörter?



+



--	--	--	--	--	--	--	--	--	--



~~H~~

+

FR +



+



L = I



~~N~~

--	--	--	--	--	--	--	--

--	--	--	--	--	--	--	--



Netzwerk „Barrierefreies Radwegenetz“

Was bedeutet barrierefrei?

Verkehrsmittel, Einrichtungen oder andere Bauten weisen keine Barrieren oder Hindernisse auf, sodass diese auch von Menschen mit Behinderung ohne Erschwernis oder fremde Hilfe nutzbar sind. Menschen mit körperlicher Beeinträchtigung haben es oft nicht leicht, am gesellschaftlichen Leben teilzunehmen oder ihre Hobbys auszuüben. Auch für behinderte Menschen gibt es die Möglichkeit, mit speziellen Fahrrädern, mit dem Rad die Region zu erkunden.

Da sich unsere Region durch eine schöne Natur auszeichnet und viele Radwege durch Wälder und entlang von Sehenswürdigkeiten führen, haben sich Akteure zu einem Netzwerk zusammengeschlossen. Ziel des Netzwerkes ist es, Menschen mit körperlicher Beeinträchtigung das Radfahren in unserer Region zu erleichtern. Es wurden Fahrrad-Routen ermittelt, welche ohne Hindernisse oder Einschränkungen auch mit zum Beispiel dreirädrigen Fahrrädern oder Liegefahrrädern befahrbar sind. Diese Radwege wurden mit neuen Radwegeschildern und Piktogrammen versehen, damit die Radfahrer/-innen schnell den Weg zum gewünschten Ziel finden oder eine bestimmte Route abfahren können. Außerdem wurde ein Freizeitführer entwickelt, in dem nicht nur barrierefreie Radtouren, sondern auch viele andere Radwege beschrieben werden und auf Ausflugsziele und Sehenswürdigkeiten in der Stettiner Haff-Region hingewiesen wird. Und da auch die Pflege der Radwege wichtig ist, wurde ein Radwegepflegestützpunkt in Eggesin am Bahnhof errichtet, von dem aus alle Radwege in der Umgebung gepflegt werden können. Denn je mehr die Radwege gepflegt werden, umso länger können die Radfahrer/-innen sie benutzen.



Kennst Du die Stadtwappen unserer Region?

Pasewalk



Torgelow




Wie oft taucht der Greif insgesamt in den 4 Stadtwappen auf?

Eggesin



Ueckermünde



K

4

T

6

X

8

Netzwerk „Vermarktung regionaler Produkte“

Der Kauf regionaler Produkte wird bei den Verbrauchern immer beliebter. Doch fehlt es oftmals an Informationen, welche Produkte die Region zu welcher Jahreszeit bietet. Außerdem sind die

Anbieter regionaler Produkte oftmals schwer zu erkennen. Darum haben die Akteure der LEADER-Aktionsgruppe ein Logo für die Vermarktung regionaler Produkte entwickelt, um die Hersteller und Vermarkter dieser Produkte besser zu kennzeichnen.



Die Gründung eines Netzwerkes „Regionalvermarktung“ ist in Vorbereitung und in unserem Freizeitführer „Die schönsten Wege am Stettiner Haff“ wurden bereits die ersten Regionalvermarkter benannt und in der Karte mit unserem Logo gekennzeichnet. Die Blaubeerscheune in Eggesin ist einer der Ersten Netzwerkpartner und bereits mit unserem Logo gekennzeichnet.

IMPRESSUM

Herausgeber: Lokale Aktionsgruppe „Stettiner Haff“
Landkreis Vorpommern-Greifswald
An der Kürassierkaserne 9
17309 Pasewalk
www.kreis-vg.de/wirtschaft/Leader/LAG-Stettiner-Haff

Text: Geschäftsstelle der LAG „Stettiner Haff“

Entwurf/Gestaltung: HAFF media

Bilder: Geschäftsstelle der LAG „Stettiner Haff“, HAFF media,
Luftbild: Walter Graupner

Herstellungsbetreuung: HAFF media GbR, Ueckerstraße 109, 17373 Ueckermünde

Stand: November 2021

1. Auflage

Suchbild: Finde die 5 Unterschiede!



← Original

Fälschung



Mal- und Knobelbuch
der LAG
Stettiner Haß

Gewinnspiel



Mitmachen und gewinnen!

Liebe Kinder,

wir hoffen, Ihr hattet Freude beim Zeichnen und Knobeln. Nun könnt Ihr mit etwas Glück auch noch etwas gewinnen. Schreibt einfach Euren Namen und das richtige Lösungswort unten auf die Postkarte, schneidet sie aus und schickt diese an uns zurück.

Im gesamten Buch sind Fragen verteilt, die Ihr beantworten müsst. Mit der richtigen Antwort habt Ihr einen Buchstaben für das Lösungswort gefunden. Dieser ist farblich hinterlegt und muss nun hier auf dieser Seite in das entsprechende Kästchen mit der gleichen Farbe übertragen werden.

Beispiel: Auf der Seite 3 ist der Lösungsbuchstabe dunkelgrün hinterlegt. Tragt nun diesen Buchstaben hier in die dunkelgrünen Kästchen.

Lösungswort

■	■	■	■	■	■	■	■	■	■	■	■



Rückantwort


Lösungswort:

Absender

Name:

Alter:

Adresse:



LEADER-LAG „Stettiner Haff“

Geschäftsstelle der
LAG „Stettiner Haff“

c/o Landkreis
Vorpommern-Greifswald

An der Kürassierkaserne 9

17309 Pasewalk